

Retalhuleu

FICHA TÉCNICA

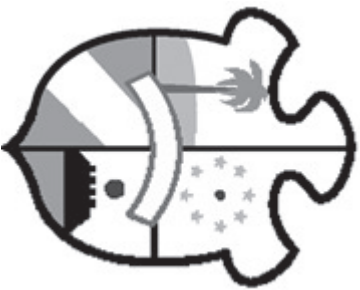
Cabecera Departamental:
Retalhuleu

Extensión Territorial:
1,856 km²

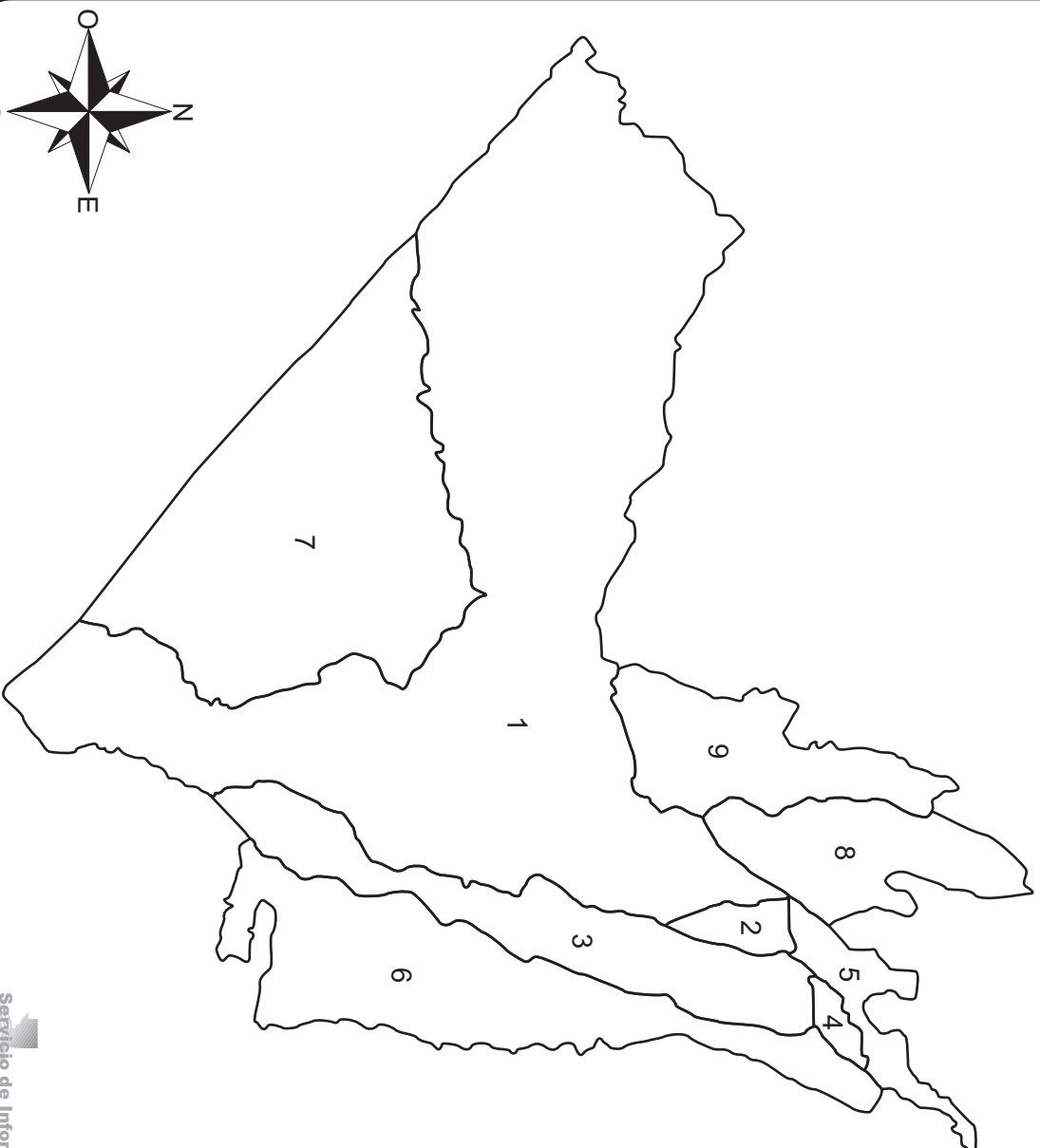
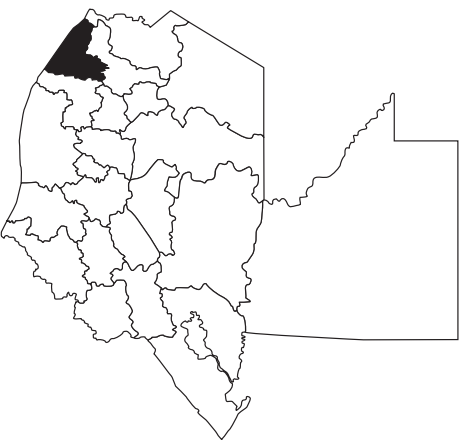
Población:
258,080 hab. Aprox.

Idioma (s):
Español, K'iche'

Clima:
Cálido húmedo



- 1- Retalhuleu
- 2- San Sebastián
- 3- Santa Cruz Mululá
- 4- San Martín Zapotitán
- 5- San Felipe Retalhuleu
- 6- San Andrés Villa Seca
- 7- Champérico
- 8- Nuevo San Carlos
- 9- El Asintal



Los límites que aquí se encuentran no son autoritativos. Este mapa no está a escala.