

Petén

FIGHA TÉCNICA

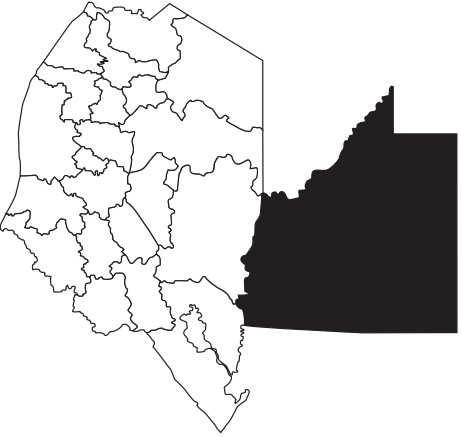
Cabecera Departamental:
Flores

Extensión Territorial:
35,854 km²

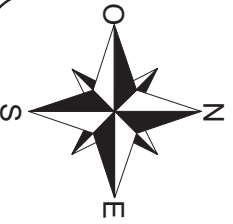
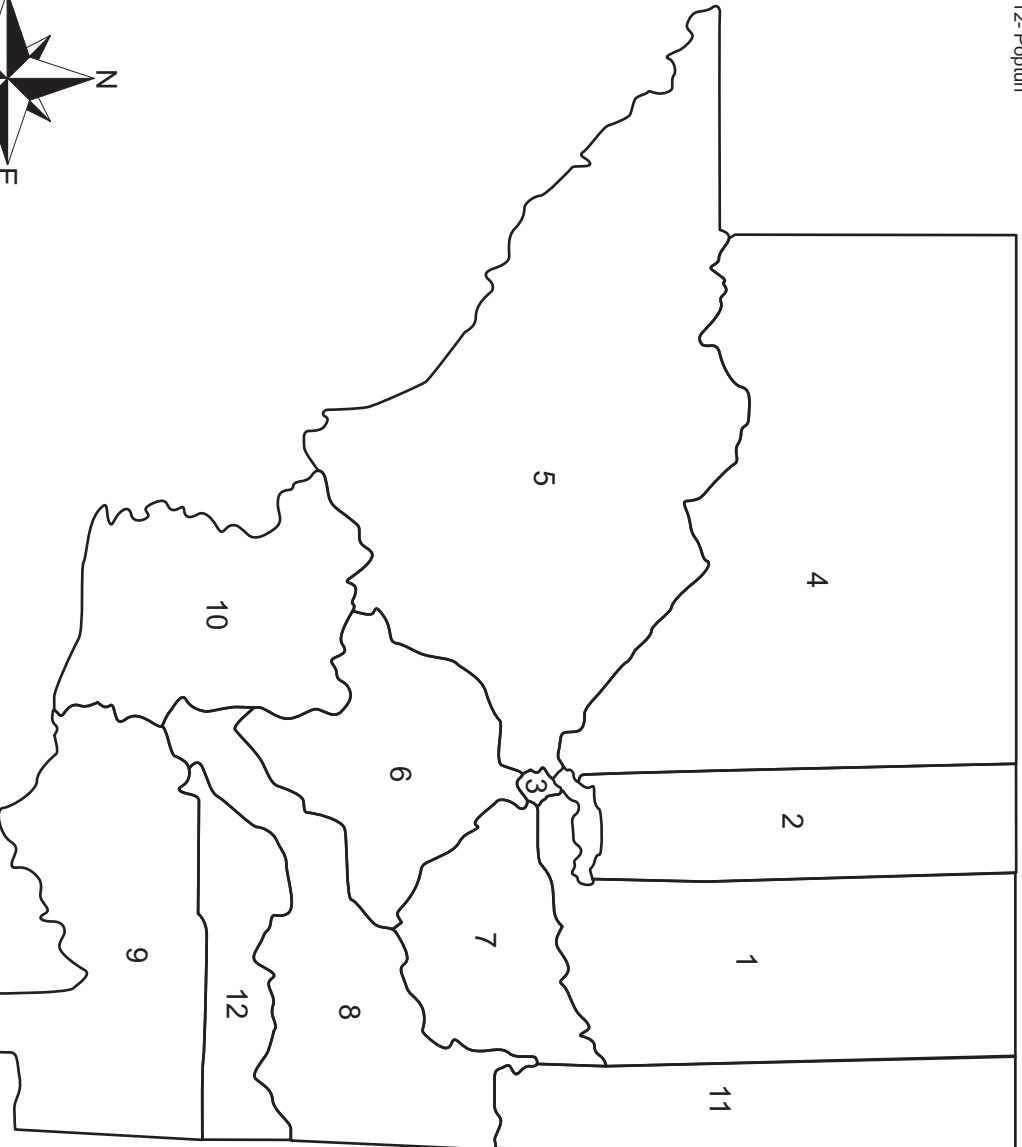
Población:
390,229 hab. Aprox

Idioma (s):
Español, mopan , itza'

Clima:
Calido, y templado



- 1- Flores
- 2- San José
- 3- San Benito
- 4- San Andrés
- 5- La Libertad
- 6- San Francisco
- 7- Santa Ana
- 8- Doloros
- 9- San Luis
- 10- Sayaxché
- 11- Melchor de Mencos
- 12- Popitun



Los límites que aquí se encuentran no son autoritativos. Este mapa no está a escala.